

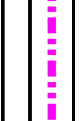



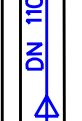

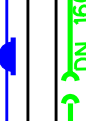




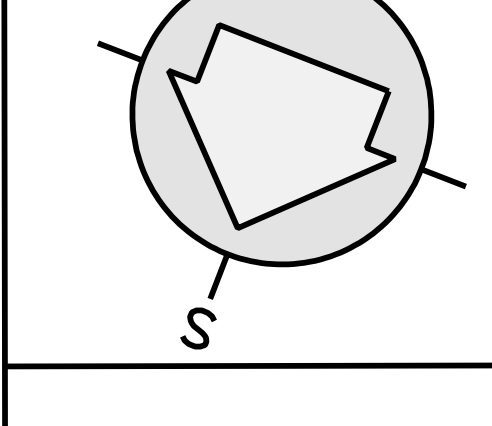



ÚPN obce DLHÁ nad ORAVOU

LEGENDA:

	STAV		NÁVRH
	HRANICA REŠENÉHO ÚZEMIA		HRANICA KATASTRÁLNÉHO ÚZEMIA
	HRANICA BEZPEČNOSTNÉHO PÁSMA		VODOVOD S OZNAČENÍM DIMENZIE
	HRANICA OCHRANÉHO PÁSMA		KANALIZÁCIA S OZNAČENÍM DIMENZIE A POČTU ENYVAČNÝCH OBÝVAŤELOV
	VODOVOD S OZNAČENÍM DIMENZIE		MALA ČISTIČKA ODPADOVÝCH VOD S OZNAČENÍM TYPU CENTRÁLNA ČISTIČKA ODPADOVÝCH VOD
	VODOVOD S OZNAČENÍM DIMENZIE A POČTU ENYVAČNÝCH OBÝVAŤELOV		ČERPAČIA STANICA ODPADOVÝCH VOD
	CENTRÁLNA ČISTIČKA ODPADOVÝCH VOD		

A B



DOKUMENTÁCIA	ÚPN-Z DLHÁ nad Oravou
STUPEN	NÁVRH
NAZOV VYKRESU	VOJNE HOSPODARSTVO
OBJEKT	ÚPN Z DLHÁ nad ORAVOU
HR. PREŠIE	ING. ARCH. KUBINA, ING. ARCH. ZÁTKOVÁ
AUTOR VYKRESU	ING. MILAN BALEK
VEŠT. Č. VYKRESU	1:2 000
MERKA	1:2 000
DATUM	JUN 2002